



Comune di
RAPOLANO
TERME



Comune di
ASCIANO

CICLOVIA DELLE CRETE SENESI

LOTTO N. 2 (TRATTO 03B-II e 04B-I) ASCIANO - RAPOLANO TERME



CCS

PROGETTO DEFINITIVO - ESECUTIVO

Allegato n°

0

ELENCO ALLEGATI

RTP Laboratorio delle Crete

esseia
Ingegneria

Via D. TURAZZA, 48/D
35128 PADOVA
email: esseia@esseia.it

Ing. CRISTIAN
CONCOLLATO

Ing. DANILLO
TOMASELLA



PI GRECO BOTTEGA DI INGEGNERIA S.R.L.
Società di Ingegneria
Ponte a Poppi, Via Roma, 138
52014 Poppi (AR)
email: info@bottegadiingegneria.it

Ing. FAUSTO GHELLI

Ing. MAURO BARTOLUCCI

Ing. FEDERICO CIABATTI

Consulenza:

Arch. MARINELLA GORETTI



Pratica:

P082-2023_DEF-ESE

File:

P068-2023_D-E_00-00


Approvato:

Ing. CRISTIAN CONCOLLATO

Responsabile del Procedimento:

Ing. SAURO MALENTACCHI

Rev.	Descrizione	Data	Controllato	Verificato
00	Prima emissione	Novembre 2023	M. Bartolucci	C. Concollato

COMUNE DI ASCIANO COMUNE DI RAPOLANO TERME  	CICLOVIA DELLE CRETE SENESI <i>Lotto n. 2 (Tratto 03B-II e 04B-I) ASCIANO – RAPOLANO TERME</i>	Commessa: P082 Pratica: P082_D-E
	Progetto Definitivo - Esecutivo ELENCO ALLEGATI	Data: Novembre 2023 Rev. 00

Progetto Definitivo - Esecutivo

CICLOVIA DELLE CRETE SENESI


LOTTO N. 2 (TRATTO 03B-II e 04B-I) ASCIANO – RAPOLANO TERME

ELENCO ALLEGATI

Elaborati Documentali e Contabili:

All.	Sub.		Codice File:
A		RELAZIONE GENERALE	P082_D-E_A.00_Rev00
B		RELAZIONI SPECIALISTICHE	
	1	RELAZIONE DI CONFORMITA' URBANISTICA	P082_D-E_B.01_Rev00
	2	RELAZIONE PAESAGGISTICA	
	1	PARTE PRIMA	P082_D-E_B.02.01_Rev00
	2	PARTE SECONDA	P082_D-E_B.2.02_Rev00
	3	RELAZIONE GEOLOGICA - GEOMORFOLOGICA	P082_D-E_B.03_Rev00
	4	RELAZIONE SISMICA	P082_D-E_B.04_Rev00
	5	RELAZIONE IDROLOGICA ED IDRAULICA	P082_D-E_B.05_Rev00
	6	VALUTAZIONE PREVENTIVA DELL'INTERESSE ARCHEOLOGICO	P082_D-E_B.06_Rev00
	1	ALLEGATI VPIA: Carta dei siti noti	P082_D-E_B.06.01_Rev00
	2	ALLEGATI VPIA: Catalogo siti Schede MOSI	P082_D-E_B.06.02_Rev00
	3	ALLEGATI VPIA: Potenziale archeologico dei siti	P082_D-E_B.06.03_Rev00
	7	RELAZIONE AUTORIZZAZIONE ART.21	P082_D-E_B.07_Rev00
	8	RELAZIONE SUI CRITERI AMBIENTALI MINIMI	P082_D-E_B.08_Rev00

C		RELAZIONI STRUTTURALI	
	1	PASSERELLA 1 SU FIUME OMBRONE PRESSO ASCIANO	
	1	RELAZIONE GEOTECNICA	P082_D-E_C.01.01_Rev00
	2	RELAZIONE SISMICA	P082_D-E_C.01.02_Rev00
	3	RELAZIONE STRUTTURALE	P082_D-E_C.01.03_Rev00
	4	RELAZIONE ILLUSTRATIVA SUI MATERIALI	P082_D-E_C.01.04_Rev00
	2	PASSERELLA 2 SU FIUME CAMERONE	
	1	RELAZIONE GEOTECNICA	P082_D-E_C.02.01_Rev00
	2	RELAZIONE SISMICA	P082_D-E_C.02.02_Rev00
	3	RELAZIONE STRUTTURALE	P082_D-E_C.02.03_Rev00
	4	RELAZIONE ILLUSTRATIVA SUI MATERIALI	P082_D-E_C.02.04_Rev00
	3	PASSERELLA 3 SU BORRO CANNELLE – LA CIUCA	
	1	RELAZIONE GEOTECNICA	P082_D-E_C.03.01_Rev00
	2	RELAZIONE SISMICA	P082_D-E_C.03.02_Rev00
	3	RELAZIONE STRUTTURALE	P082_D-E_C.03.03_Rev00
	4	RELAZIONE ILLUSTRATIVA SUI MATERIALI	P082_D-E_C.03.04_Rev00
	4	PASSERELLA 4 SU FIUME OMBRONE PRESSO PODERE BAGHETA	
	1	RELAZIONE GEOTECNICA	P082_D-E_C.04.01_Rev00
	2	RELAZIONE SISMICA	P082_D-E_C.04.02_Rev00
	3	RELAZIONE STRUTTURALE	P082_D-E_C.04.03_Rev00
	4	RELAZIONE ILLUSTRATIVA SUI MATERIALI	P082_D-E_C.04.04_Rev00
	5	PASSERELLA 5 SU BORRO RIPI	
	1	RELAZIONE GEOTECNICA	P082_D-E_C.05.01_Rev00
	2	RELAZIONE SISMICA	P082_D-E_C.05.02_Rev00

COMUNE DI ASCIANO COMUNE DI RAPOLANO TERME  	CICLOVIA DELLE CRETE SENESI <i>Lotto n. 2 (Tratto 03B-II e 04B-I) ASCIANO – RAPOLANO TERME</i>		Commessa: Pratica:	P082 P082_D-E
	Progetto Definitivo - Esecutivo ELENCO ALLEGATI		Data: Rev.	Novembre 2023 00



	3	RELAZIONE STRUTTURALE	P082_D-E_C.05.03_Rev00
	4	RELAZIONE ILLUSTRATIVA SUI MATERIALI	P082_D-E_C.05.04_Rev00
6	PASSERELLA 6 PRESSO PODERE CURTATONE		
	1	RELAZIONE GEOTECNICA	P082_D-E_C.06.01_Rev00
	2	RELAZIONE SISMICA	P082_D-E_C.06.02_Rev00
	3	RELAZIONE STRUTTURALE	P082_D-E_C.06.03_Rev00
	4	RELAZIONE ILLUSTRATIVA SUI MATERIALI	P082_D-E_C.06.04_Rev00
7	MURO DI SOSTEGNO PRESSO PODERE CURTATONE		
	1	RELAZIONE GEOTECNICA	P082_D-E_C.07.01_Rev00
	2	RELAZIONE SISMICA	P082_D-E_C.07.02_Rev00
	3	RELAZIONE STRUTTURALE	P082_D-E_C.07.03_Rev00
	4	RELAZIONE ILLUSTRATIVA SUI MATERIALI	P082_D-E_C.07.04_Rev00

D	DOCUMENTAZIONE FOTOGRAFICA		P082_D-E_D.00_Rev00
---	----------------------------	--	---------------------

E	COMPUTO METRICO ESTIMATIVO		P082_D-E_E.00_Rev00
F	ELENCO PREZZI UNITARI		P082_D-E_F.00_Rev00
G	QUADRO ECONOMICO GENERALE DI SPESA		P082_D-E_G.00_Rev00
H	INCIDENZA DELLA MANODOPERA E COSTI DEL PERSONALE		P082_ESE_H.00_Rev00
I	CAPITOLATO SPECIALE D'APPALTO		
	1	PARTE 1: NORME AMMINISTRATIVE	P082_D-E_I.01_Rev00
	2	PARTE 2: NORME TECNICHE	P082_D-E_I.02_Rev00
L	SCHEMA DI CONTRATTO		P082_D-E_L.00_Rev00
M	CRONOPROGRAMMA DEI LAVORI		P082_D-E_M.00_Rev00



N	PIANO DI SICUREZZA E COORDINAMENTO		
	1	RELAZIONE TECNICA	P082_D-E_N.01_Rev00
	2	ALLEGATI	P082_D-E_N.02_Rev00
	3	CANTIERIZZAZIONE	
	1	PASSERELLA 1 SU FIUME OMBRONE PRESSO ASCIANO	P082_D-E_N.03.01_Rev00
	2	PASSERELLA 2 SU FIUME CAMERONE	P082_D-E_N.03.02_Rev00
	3	PASSERELLA 3 SU BORRO CANNELLE – LA CIUCA	P082_D-E_N.03.03_Rev00
	4	PASSERELLA 4 SU FIUME OMBRONE PRESSO PODERE BAGHETA	P082_D-E_N.03.04_Rev00
	5	PASSERELLA 5 SU BORRO RIPI	P082_D-E_N.03.05_Rev00
	6	PASSERELLA 6 PRESSO PODERE CURTATONE	P082_D-E_N.03.06_Rev00
O	PIANO DI MANUTENZIONE		P082_D-E_O.00_Rev00
P	FASCICOLO DELL'OPERA		P082_D-E_P.00_Rev00

Q	DOCUMENTAZIONE CATASTALE		
	0	RELAZIONE GIUSTIFICATIVA SULLE INDENNITA'	P082_D-E_Q.00_Rev00
	1	SUPERFICI DEI SOLI SEDIMI DEL TRACCIATO	
	1	ELENCO DITTE	P082_D-E_Q.01.01_Rev00
	2	PIANO PARTICELLARE	P082_D-E_Q.01.02_Rev00
	2	SUPERFICI COMPLESSIVE DEI RELIQUATI	
	1	ELENCO DITTE	P082_D-E_Q.02.01_Rev00
	2	PIANO PARTICELLARE	P082_D-E_Q.02.02_Rev00



COMUNE DI ASCIANO COMUNE DI RAPOLANO TERME  	CICLOVIA DELLE CRETE SENESI Lotto n. 2 (Tratto 03B-II e 04B-I) ASCIANO – RAPOLANO TERME		Commessa: P082 Pratica: P082_D-E
	Progetto Definitivo - Esecutivo ELENCO ALLEGATI		Data: Novembre 2023 Rev. 00

Elaborati grafici progettuali:

All.	Sub.		Scala	Codice File:
1		INQUADRAMENTO GENERALE DELL'INTERVENTO		
	1	INQUADRAMENTO SU CARTA TOPOGRAFICA	1:25'000	P082_D-E_01.01_Rev00
	2	INQUADRAMENTO SU ORTOFOTO	1:25'000	P082_D-E_01.02_Rev00
	3	INQUADRAMENTO NEGLI STRUMENTI URBANISTICI		
	1	PIANO STRUTTURALE INTERCOMUNALE: Strategie Intercomunali	1:25'000	P082_D-E_01.03.01_Rev00
	2	PIANO STRUTTURALE INTERCOMUNALE: Sistema Ambientale	1:25'000	P082_D-E_01.03.02_Rev00
2		INQUADRAMENTO DEL TRACCIATO		
	1	INSERIMENTO SU CTR		
	1	Tavola 1 di 3	1:10'000	P082_D-E_02.01.01_Rev00
	2	Tavola 2 di 3	1:10'000	P082_D-E_02.01.02_Rev00
	3	Tavola 3 di 3	1:10'000	P082_D-E_02.01.03_Rev00
	2	INSERIMENTO SU ORTOFOTO		
	1	Tavola 1 di 3	1:10'000	P082_D-E_02.02.01_Rev00
	2	Tavola 2 di 3	1:10'000	P082_D-E_02.02.02_Rev00
	3	Tavola 3 di 3	1:10'000	P082_D-E_02.02.03_Rev00
	3	INSERIMENTO SU P.G.R.A		
	1	Tavola 1 di 3	1:10'000	P082_D-E_02.03.01_Rev00
	2	Tavola 2 di 3	1:10'000	P082_D-E_02.03.02_Rev00
	3	Tavola 3 di 3	1:10'000	P082_D-E_02.03.03_Rev00
	4	INSERIMENTO SU MAPPA VINCOLI D.Lgs 42/2004		
	1	Tavola 1 di 3	1:10'000	P082_D-E_02.04.01_Rev00
	2	Tavola 2 di 3	1:10'000	P082_D-E_02.04.02_Rev00
	3	Tavola 3 di 3	1:10'000	P082_D-E_02.04.03_Rev00
	5	INSERIMENTO SU MAPPA AREE PROTETTE E VINCOLO IDROGEOLOGICO		
	1	Tavola 1 di 3	1:10'000	P082_D-E_02.05.01_Rev00
	2	Tavola 2 di 3	1:10'000	P082_D-E_02.05.02_Rev00
	3	Tavola 3 di 3	1:10'000	P082_D-E_02.05.03_Rev00
	6	INSERIMENTO SU MAPPA VINCOLO GEOLOGICO		
	1	Tavola 1 di 3	1:10'000	P082_D-E_02.06.01_Rev00
	2	Tavola 2 di 3	1:10'000	P082_D-E_02.06.02_Rev00
	3	Tavola 3 di 3	1:10'000	P082_D-E_02.06.03_Rev00
3		TRACCIATO DI PROGETTO: PLANIMETRIE		
	0	TRATTO 0: Collegamento con il nucleo urbano di Asciano	1:2'000	P082_D-E_03.00_Rev00
	1	TRATTO 1: da Asciano alla passerella sul Fiume Camerone		
	1	Tavola 1 di 2	1:2'000	P082_D-E_03.01.01_Rev00
	2	Tavola 2 di 2	1:2'000	P082_D-E_03.01.02_Rev00
	2	TRATTO 2: da Stazione Monte Sante Marie alla passerella sul Fiume Ombrone presso Podere Bagheta		
	1	Tavola 1 di 3	1:2'000	P082_D-E_03.02.01_Rev00
	2	Tavola 2 di 3	1:2'000	P082_D-E_03.02.02_Rev00
	3	Tavola 3 di 3	1:2'000	P082_D-E_03.02.03_Rev00
	3	TRATTO 3: d alla passerella sul Fiume Ombrone presso Podere Bagheta al centro urbano di Rapolano		
	1	Tavola 1 di 2	1:2'000	P082_D-E_03.03.01_Rev00
	2	Tavola 2 di 2	1:2'000	P082_D-E_03.03.02_Rev00
	4	TRATTO 4: presso il centro urbano di Rapolano	1:2'000	P082_D-E_03.04_Rev00

COMUNE DI ASCIANO COMUNE DI RAPOLANO TERME  	CICLOVIA DELLE CRETE SENESI <i>Lotto n. 2 (Tratto 03B-II e 04B-I) ASCIANO – RAPOLANO TERME</i>		Commessa: P082 Pratica: P082_D-E
	Progetto Definitivo - Esecutivo ELENCO ALLEGATI		Data: Novembre 2023 Rev. 00

5	TRATTO 5: dal centro urbano di Rapolano a fine intervento			
	1	Tavola 1 di 5	1:2'000	P082_D-E_03.05.01_Rev00
	2	Tavola 2 di 5	1:2'000	P082_D-E_03.05.02_Rev00
	3	Tavola 3 di 5	1:2'000	P082_D-E_03.05.03_Rev00
	4	Tavola 4 di 5	1:2'000	P082_D-E_03.05.04_Rev00
	5	Tavola 5 di 5	1:2'000	P082_D-E_03.05.05_Rev00
4	TRACCIATO DI PROGETTO: PROFILI			
	1	INTERO TRACCIATO		
	1	Tavola 1 di 4	1:5'000	P082_D-E_04.01.01_Rev00
	2	Tavola 2 di 4	1:5'000	P082_D-E_04.01.02_Rev00
	3	Tavola 3 di 4	1:5'000	P082_D-E_04.01.01_Rev00
	4	Tavola 4 di 4	1:5'000	P082_D-E_04.01.02_Rev00
	2	DETTAGLIO PASSERELLE		
	1	Passerella 1 su Fiume Ombrone presso Asciano	1:2'000	P082_D-E_04.02.01_Rev00
	2	Passerella 2 su Fiume Camerone	1:2'000	P082_D-E_04.02.02_Rev00
	3	Passerella 3 su Borro Cannelle – La Ciuca	1:2'000	P082_D-E_04.02.03_Rev00
	4	Passerella 4 su Fiume Ombrone presso Podere Bagheta	1:2'000	P082_D-E_04.02.04_Rev00
	5	Passerella 5 su Borro Ripi	1:2'000	P082_D-E_04.02.05_Rev00
	6	Passerella 6 presso Podere Curtatone	1:2'000	P082_D-E_04.02.06_Rev00
5	TRACCIATO DI PROGETTO: SEZIONI TIPOLOGICHE			
	1	OPERE STRADALI: Tavola 1 di 2	1:50	P082_D-E_05.01_Rev00
	2	OPERE STRADALI: Tavola 2 di 2	1:50	P082_D-E_05.02_Rev00
	3	OPERE IDRAULICHE E GEOTECNICHE: Tavola 1 di 2	1:50	P082_D-E_05.03_Rev00
	4	OPERE IDRAULICHE E GEOTECNICHE: Tavola 2 di 2	1:50	P082_D-E_05.04_Rev00
6	TRACCIATO DI PROGETTO: SEGNALETICA ED OPERE ACCESSORIE			
	1	PLANIMETRIA: Tavola 1 di 3	1:10'000	P082_D-E_06.01_Rev00
	2	PLANIMETRIA: Tavola 2 di 3	1:10'000	P082_D-E_06.02_Rev00
	3	PLANIMETRIA: Tavola 3 di 3	1:10'000	P082_D-E_06.03_Rev00
	4	PARTICOLARI COSTRUTTIVI	Varie	P082_D-E_06.04_Rev00
7	INTERVENTI MAGGIORI			
	1	PASSERELLA 1 SU FIUME OMBRONE PRESSO ASCIANO		
	1	INQUADRAMENTO DELL'INTERVENTO	Varie	P082_D-E_07.01.01_Rev00
	2	PIANTA FONDAZIONE E IMPALCATO	Varie	P082_D-E_07.01.02_Rev00
	3	FONDAZIONE FILI 1 E 45	Varie	P082_D-E_07.01.03_Rev00
	4	FONDAZIONE FILI 13 E 33: Tavola 1 di 2	Varie	P082_D-E_07.01.04_Rev00
	5	FONDAZIONE FILI 13 E 33: Tavola 2 di 2	Varie	P082_D-E_07.01.05_Rev00
	6	CAMPATA TRA FILO 1 E 12	Varie	P082_D-E_07.01.06_Rev00
	7	CAMPATA TRA FILO 13 E 33: PROSPETTO	Varie	P082_D-E_07.01.07_Rev00
	8	CAMPATA TRA FILO 13 E 33: SEZIONE LONGITUDINALE	Varie	P082_D-E_07.01.08_Rev00
	9	CAMPATA TRA FILO 13 E 33: PIANTA	Varie	P082_D-E_07.01.09_Rev00
	10	CAMPATA TRA FILO 13 E 33: DETTAGLI COSTRUTTIVI	Varie	P082_D-E_07.01.10_Rev00
	11	CAMPATA TRA FILO 34 E 45	Varie	P082_D-E_07.01.11_Rev00
	2	PASSERELLA 2 SU FIUME CAMERONE		
	1	INQUADRAMENTO DELL'INTERVENTO	Varie	P082_D-E_07.02.01_Rev00
	2	PIANTA FONDAZIONE E IMPALCATO	Varie	P082_D-E_07.02.02_Rev00
	3	FONDAZIONE FILI 1 e 18: Tavola 1 di 2	Varie	P082_D-E_07.02.03_Rev00
	4	FONDAZIONE FILI 1 e 18: Tavola 2 di 2	Varie	P082_D-E_07.02.04_Rev00

COMUNE DI ASCIANO COMUNE DI RAPOLANO TERME  	CICLOVIA DELLE CRETE SENESI Lotto n. 2 (Tratto 03B-II e 04B-I) ASCIANO – RAPOLANO TERME		Commessa: P082 Pratica: P082_D-E
	Progetto Definitivo - Esecutivo ELENCO ALLEGATI		Data: Novembre 2023 Rev. 00

	5	CAMPATA: PROSPETTO	Varie	P082_D-E_07.02.05_Rev00
	6	CAMPATA: SEZIONE LONGITUDINALE	Varie	P082_D-E_07.02.06_Rev00
	7	CAMPATA: PIANTA	Varie	P082_D-E_07.02.07_Rev00
	9	DETTAGLI COSTRUTTIVI	Varie	P082_D-E_07.02.08_Rev00
3	PASSERELLA 3 SU BORRO CANNELLE – LA CIUCA			
	1	INQUADRAMENTO DELL'INTERVENTO	Varie	P082_D-E_07.03.01_Rev00
	2	CARPENTERIE METALLICHE - PIANTA, PROSPETTO E SEZIONE	1:50	P082_D-E_07.03.02_Rev00
	3	CARPENTERIE METALLICHE – DETTAGLI	1:25	P082_D-E_07.3.03_Rev00
	4	CARPENTERIE METALLICHE – PARTICOLARI COSTRUTTIVI	1:5	P082_D-E_07.3.04_Rev00
	5	STRUTTURE IN OPERA – PARTICOLARI COSTRUTTIVI	1:25	P082_D-E_07.03.05_Rev00
4	PASSERELLA 4 SU FIUME OMBRONE PRESSO PODERE BAGHETA			
	1	INQUADRAMENTO DELL'INTERVENTO	Varie	P082_D-E_07.04.01_Rev00
	2	PIANTA FONDAZIONE E IMPALCATO	Varie	P082_D-E_07.04.02_Rev00
	3	FONDAZIONE FILI 1 e 18: Tavola 1 di 2	Varie	P082_D-E_07.04.03_Rev00
	4	FONDAZIONE FILI 1 e 18: Tavola 2 di 2	Varie	P082_D-E_07.04.04_Rev00
	5	CAMPATA: PROSPETTO	Varie	P082_D-E_07.04.05_Rev00
	6	CAMPATA: SEZIONE LONGITUDINALE	Varie	P082_D-E_07.04.06_Rev00
	7	CAMPATA: PIANTA	Varie	P082_D-E_07.04.07_Rev00
	9	DETTAGLI COSTRUTTIVI	Varie	P082_D-E_07.04.08_Rev00
5	PASSERELLA 5 SU BORRO RIPI			
	1	INQUADRAMENTO DELL'INTERVENTO	Varie	P082_D-E_07.05.01_Rev00
	2	CARPENTERIE METALLICHE - PIANTA, PROSPETTO E SEZIONE	1:50	P082_D-E_07.05.02_Rev00
	3	CARPENTERIE METALLICHE – DETTAGLI	1:25	P082_D-E_07.05.03_Rev00
	4	CARPENTERIE METALLICHE – PARTICOLARI COSTRUTTIVI	1:5	P082_D-E_07.05.04_Rev00
	5	STRUTTURE IN OPERA – PARTICOLARI COSTRUTTIVI	1:25	P082_D-E_07.05.05_Rev00
6	PASSERELLA 6 PRESSO PODERE CURTATONE			
	1	INQUADRAMENTO DELL'INTERVENTO	Varie	P082_D-E_07.06.01_Rev00
	2	CARPENTERIE METALLICHE - PIANTA, PROSPETTO E SEZIONE	1:50	P082_D-E_07.06.02_Rev00
	3	CARPENTERIE METALLICHE – DETTAGLI	1:25	P082_D-E_07.06.03_Rev00
	4	CARPENTERIE METALLICHE – PARTICOLARI COSTRUTTIVI	1:5	P082_D-E_07.06.04_Rev00
	5	STRUTTURE IN OPERA – PARTICOLARI COSTRUTTIVI	1:25	P082_D-E_07.06.05_Rev00
8	INTERVENTI MINORI			
	1	ATTRAVERSAMENTO S.P. 26 PRESSO IL CENTRO URBANO DI RAPOLANO	Varie	P082_D-E_08.01_Rev00
	2	ADEGUAMENTO PONTICELLO ESISTENTE PRESSO PODERE IL COTTO		
	1	INQUADRAMENTO DELL'INTERVENTO	Varie	P082_D-E_08.02.01_Rev00
	2	COMPARATIVO STATO DI FATTO – STATO DI PROGETTO	1:50	P082_D-E_08.02.02_Rev00
3	MURO DI SOSTEGNO PRESSO PODERE CURTATONE		Varie	P082_D-E_08.03_Rev00