

PROVINCIA DI SONDRIO
COMUNE DI RAPOLANO TERME

PIANO DI RECUPERO CON CONTESTUALE VARIANTE SEMPLIFICATA AL PIANO DEGLI STUDI DI RAPOLANO TERME RELATIVA ALL'AREA "A1_1"

OPERE DI URBANIZZAZIONE PRIMARIA

ARCH. ANDREA NOSI

PROGETTISTA
ARCH. ANDREA NOSI
PROVINCIA DI SONDRIO
ORDINE DEGLI ARCHITETTI PIANO DEGLI STUDI DI SONDRIO
ARCH. ANDREA NOSI
PROVINCIA DI SONDRIO
ORDINE DEGLI ARCHITETTI PIANO DEGLI STUDI DI SONDRIO

DATA
Novembre 2024

SCALA
1:200

COLLABORATORI
ARCH. LAURA TAVANTI
ING. SILVIA BERTOCCI

TITOLO
SEGNALETICA

TAVOLA
12

SUPERFICIE TERRITORIALE

confine aree pubbliche/ aree private
POST PERMUTA

aree d'intervento esterne alla S.T.

SUPERFICIE FONDIARIA non oggetto del progetto delle OO.UU. primarie

STATO ATTUALE - segnaletica

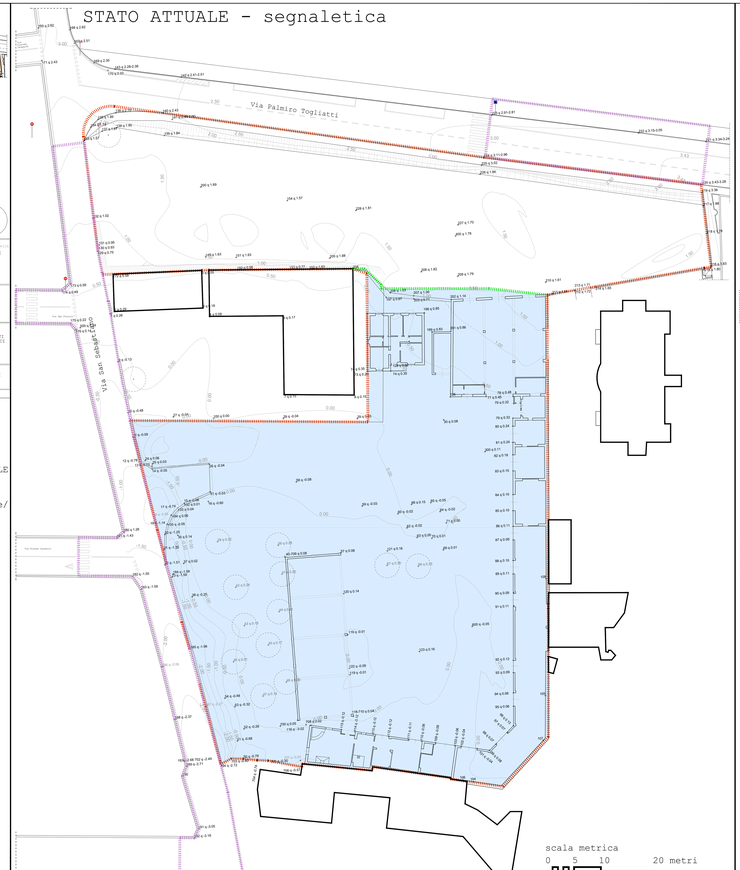

STATO MODIFICATO - segnaletica

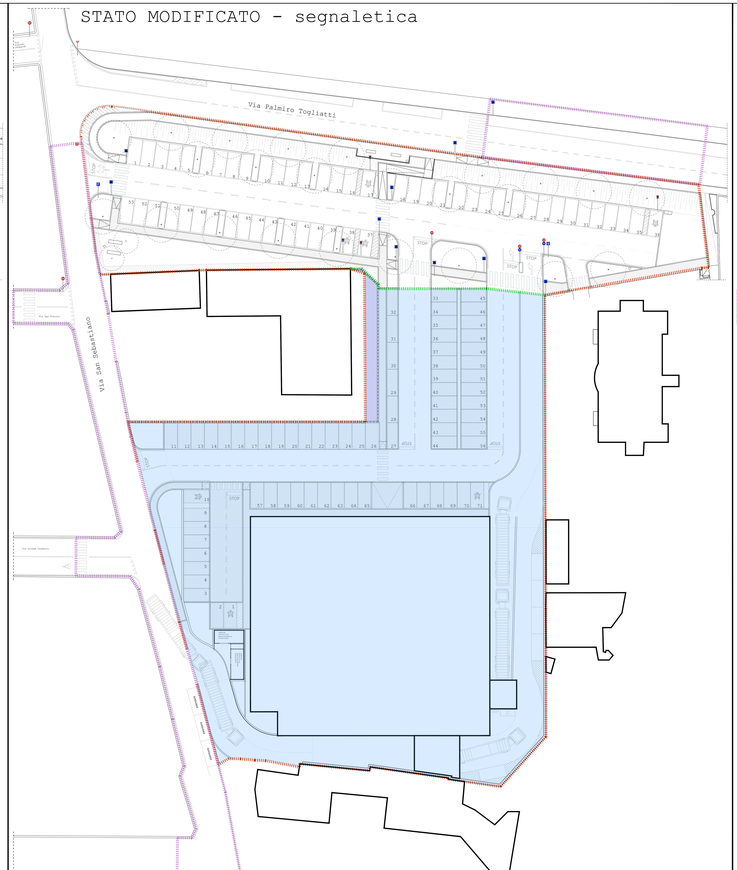

STATO SOVRAPPOSTO - segnaletica

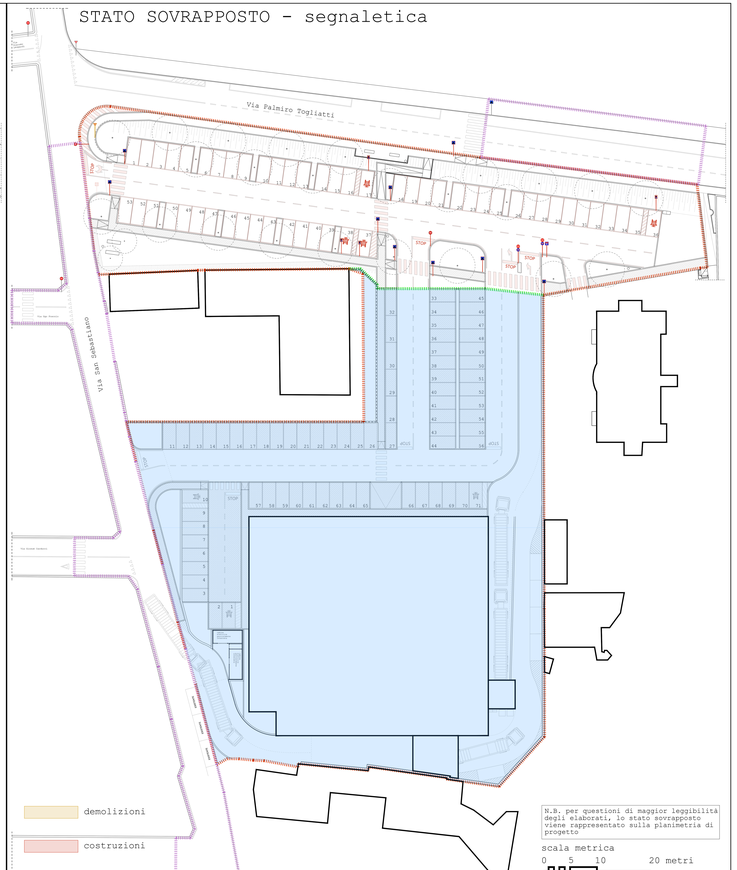

N.B. per questioni di maggior leggibilità degli elaborati, lo stato sovrapposto viene rappresentato sulla planimetria di progetto