Regione Toscana - Giunta Regionale

Piano di Indirizzo Territoriale

A

Sistemi territoriali locali

Tavola illustrativa

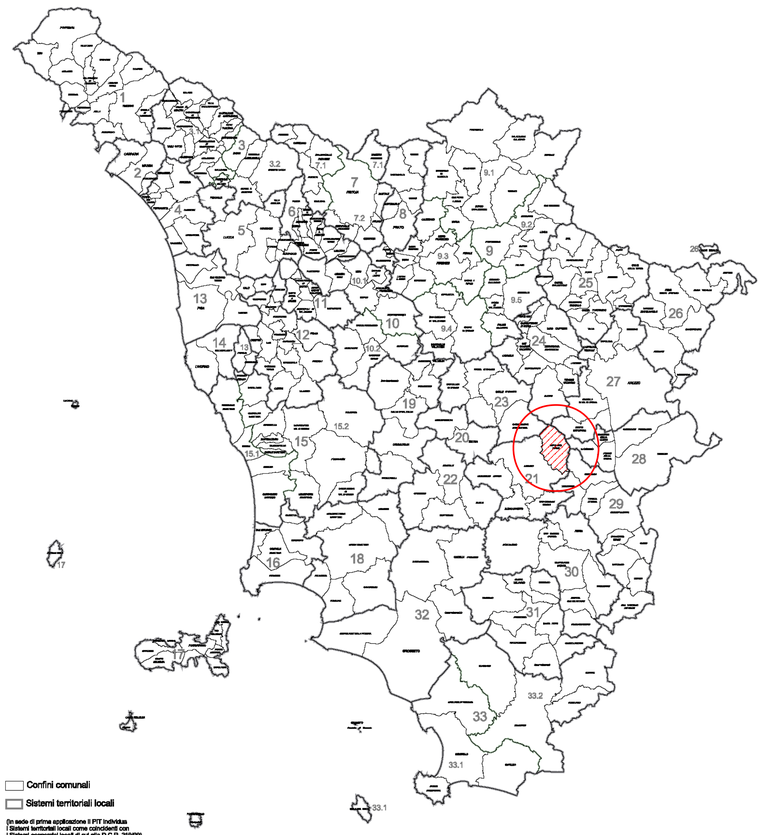

Confini comunali

Sistemi territoriali locali

(In sede di prima applicazione il PIT individua i Sistemi territoriali locali come coincidenti con i Sistemi economici locali di cui alla D.C.R. 219/99)

1 Lunigiana
2 Area di Massa e Carrara
3 Valle del Serchio
3.1 Quadrante Garfagnana
3.2 Quadrante Media Valle
4 Versilia
5 Area Lucchese
6 Valdinievole
7 Area Pistoiese
7.1 Quadrante Montano
7.2 Quadrante Metropolitano
8 Area Pratese
9 Area Fiorentina
9.1 Quadrante Mugello
9.2 Quadrante Val di Sieve
9.3 Quadrante Centrale
9.4 Quadrante Chianti
9.5 Quadrante Valdarno Superiore Nord
10 Circondario di Empoli
10.1 Quadrante Empolese
10.2 Quadrante Valdelsano
11 Valdarno Inferiore
12 Val d'Elsa
13 Area Pisana
14 Area Livornese
15 Val di Cecina
15.1 Quadrante Costiero
15.2 Quadrante Interno
16 Val di Cornia
17 Arcipelago
18 Colline Metallifere
19 Alta Val d'Elsa
20 Area Urbana
21 Crete Senesi - Val d'Arbia
22 Val di Merse
23 Chianti
24 Valdarno Superiore Sud
25 Casentino
26 Alta Val Tiberina
27 Area Aretina
28 Val di Chiana Aretina
29 Val di Chiana Senese
30 Amiata Val d'Orcia
31 Amiata Grossetano
32 Area Grossetana
33 Albegna - Fiora
33.1 Quadrante Costa d'Argento
33.2 Quadrante Colline Interne

N

Scala 1:400000

Regione Toscana - Giunta Regionale
Dipartimento Politiche Territoriali e Ambientali
Fondi del dipl. Regione Toscana
Elaborazione: Area Programmazione e Informazione del S.I.T.
FI 15.04.96 / FI 25.01.00

Regione Toscana - Giunta Regionale

Piano di Indirizzo Territoriale

B

Insediamenti e infrastrutture

Tavola illustrativa

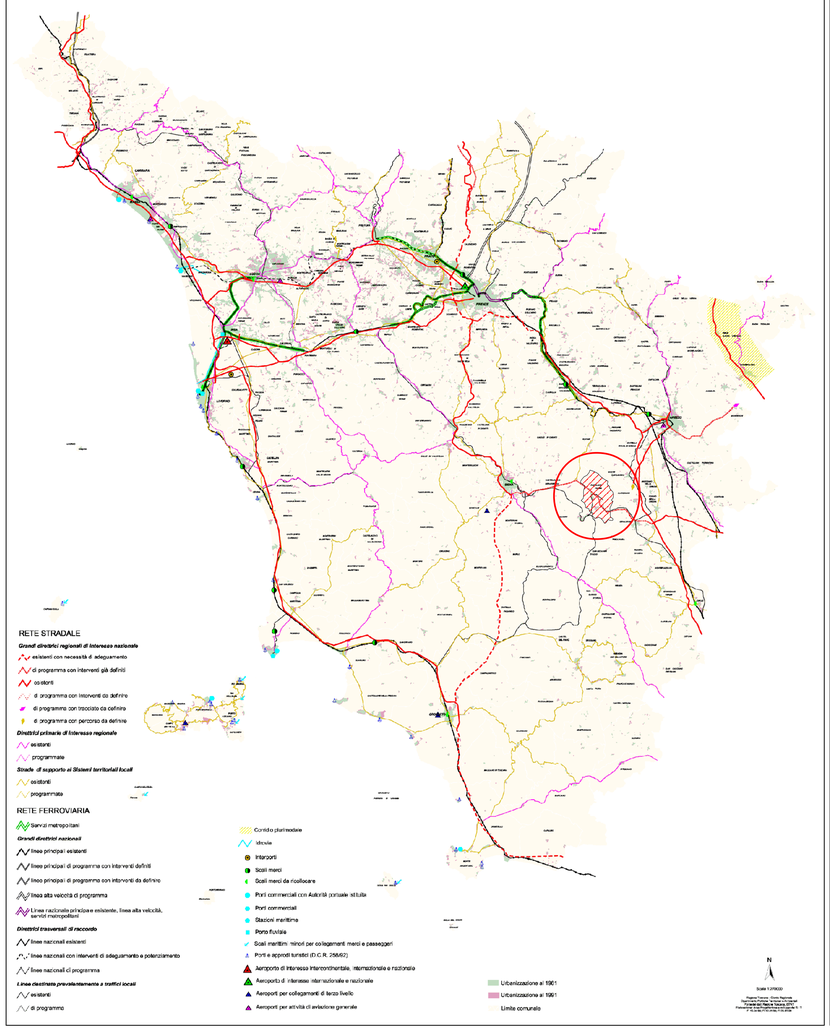

RETE STRADALE

Grandi direttrici regionali di interesse nazionale

- esistenti con necessità di adeguamento
- di programma con interventi già definiti
- esistenti
- di programma con interventi da definire
- di programma con tracciato da definire
- di programma con percorso da definire

Direttrici primarie di interesse regionale

- esistenti
- programmate

Strade di supporto ai Sistemi territoriali locali

- esistenti
- programmate

RETE FERROVIARIA

- Servizi metropolitani

Grandi direttrici nazionali

- linee principali esistenti
- linee principali di programma con interventi definiti
- linee principali di programma con interventi da definire
- linea alta velocità di programma
- Linea nazionale principale esistente, linea alta velocità, servizi metropolitani

Direttrici trasversali di raccordo

- linee nazionali esistenti
- linee nazionali con interventi di adeguamento e potenziamento
- linee nazionali di programma

Linea elettrica prevalentemente a traffici locali

- esistenti
- di programma

- Corridoio plurimodale
- Idrovie
- Interporti
- Scali merci
- Scali merci da riollocare
- Porti commerciali con Autorità portuale istituita
- Porti commerciali
- Stazioni marittime
- Porto fluviale
- Scali marittimi minori per collegamenti merci e passeggeri
- Porti e approdi turistici (D.C.R. 256/92)
- Aeroporto di interesse intercontinentale, internazionale e nazionale
- Aeroporti di interesse internazionale e nazionale
- Aeroporti per collegamenti di terzo livello
- Aeroporti per attività di aviazione generale

- Urbanizzazione al 1961
- Urbanizzazione al 1991
- Limite comunale

N

Scala 1:275000

Regione Toscana - Giunta Regionale
Dipartimento Politiche Territoriali e Ambientali
Fondi del dipl. Regione Toscana, Ministero dell'Ambiente
Elaborazione: Area Programmazione e Informazione del S.I.T.
FI 15.04.96 / FI 25.01.00

Regione Toscana - Giunta Regionale

Piano di Indirizzo Territoriale

C

Quadro dei vincoli e degli ambiti di interesse naturale (Tavola 2)

Tavola illustrativa

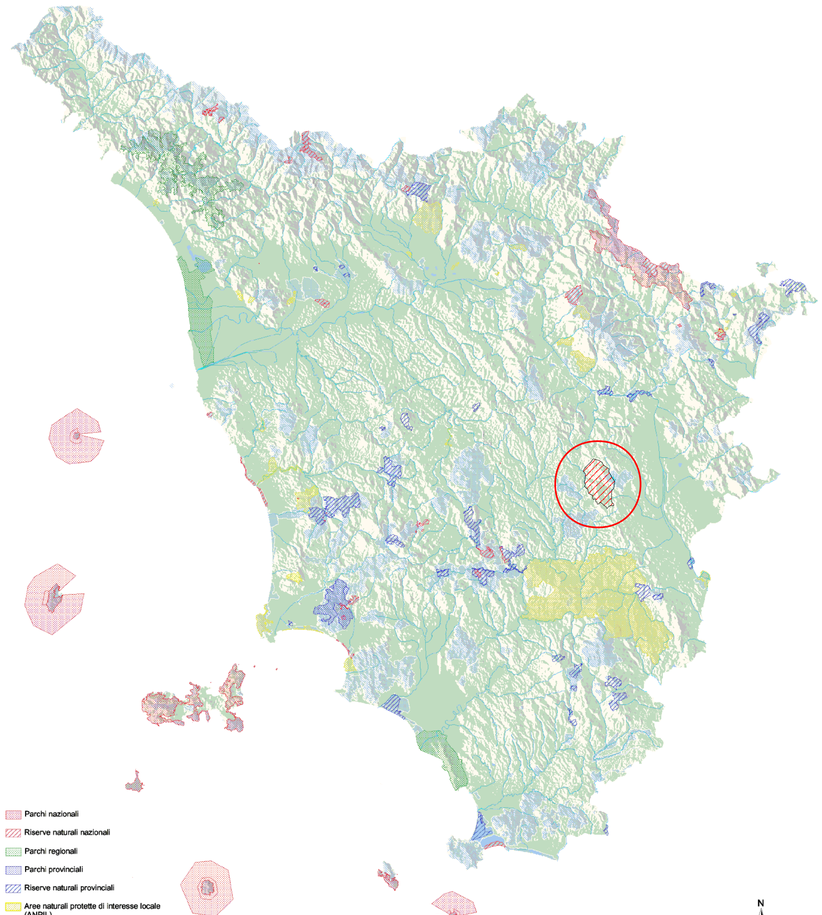

- Parchi nazionali
- Riserve naturali nazionali
- Parchi regionali
- Parchi provinciali
- Riserve naturali provinciali
- Aree naturali protette di interesse locale (ANPIL)
- Aree di reperimento per l'avvio dei procedimenti istitutivi (ex aree b,c,d, D.C.R. 296/88)
- Fiumi principali
- Laghi, lagune

N

Scala 1:400000

Regione Toscana - Giunta Regionale
Dipartimento delle Politiche Territoriali e Ambientali
Fondi del dipl. Regione Toscana, Ministero dell'Ambiente
Elaborazione: Area Programmazione e Informazione del S.I.T.
FI 15.04.96 / FI 12.01.98 / FI 25.01.00

REGIONE TOSCANA
Piano di Indirizzo Territoriale

D

23.
Bacini idrografiarafici (L.183/'89)

- Arcipelago
- Arno
- Fiora
- Bacino idrografico interregionale non classificato
- Magra
- Marecchia
- Maremmano
- Ombrone
- Po
- Reno
- Serchio
- Tevere
- Tirrenico inferiore
- Tirrenico Medio
- Tirrenico nord

Comuni

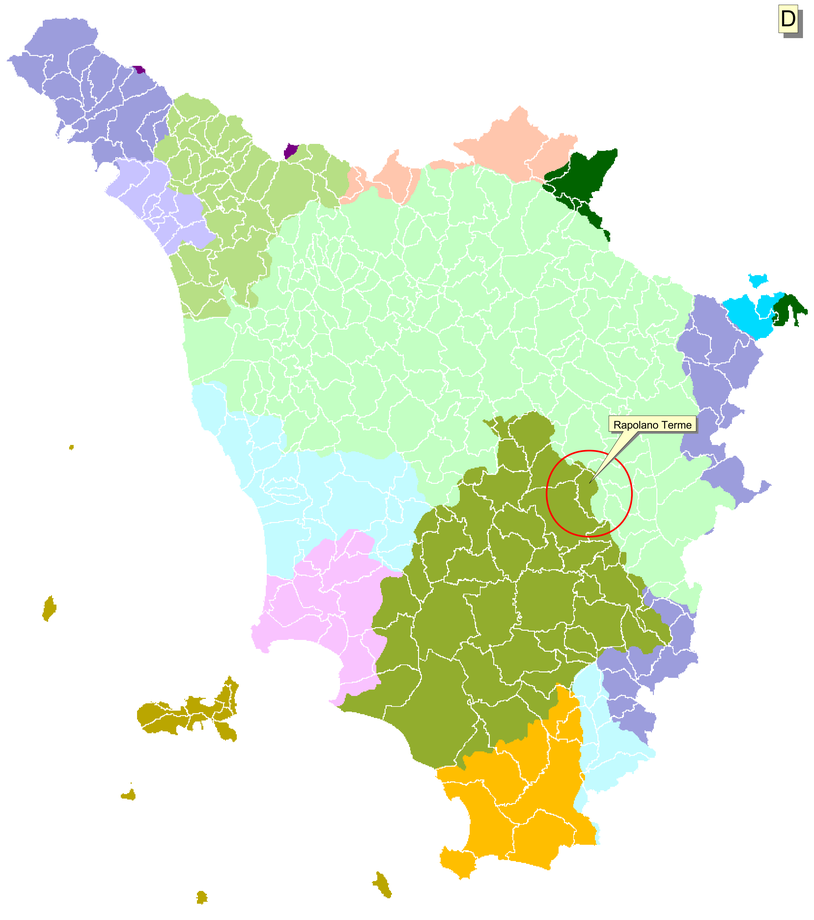

Elaborazione: Regione Toscana, Area SIT - Cartografia, FI 15.04.96

Comune di Rapolano Terme

Provincia di Siena

Piano Regolatore Generale

(art. 23 L.R. 5/95)

PIANO STRUTTURALE

(ART.24 L.R. 5/95)

quadro conoscitivo

A 1.2

INQUADRAMENTO ALL'INTERNO DELLA PIANIFICAZIONE REGIONALE

ESTRATTI DA PIT:
Sistemi Territoriali locali - A
Insediamenti e infrastrutture - B
Vincoli e ambiti d'interesse naturale (Tav.2) - C
Bacini idrografici (L.183/89) - D

UFFICIO DI PIANO

Coordinatore progettazione:
Dott. Architetto Massimo Ventani

Collaborazione informatica
Dott. Michele Bocci

Collaborazione urbanistica:
Dott. Architetto Andrea Ensoli
Dott. Architetto Riccardo Stolzuoli

Collaborazione agronomica e forestale
Dott. Agr. Monica Coletta

Collaborazione giuridica
Dott. Avv. Ferdinando Biondi

Collaborazione geologica:
Dott. Geologo Antonio Maria Baldi

Stage Esp. Prog. Arch.
Francesco Ventani

CONSULENZA U.T.C.

AREA LAVORI PUBBLICI
Geom. Graziano Pasqui

AREA EDILIZIA, AMBIENTE E ASSETTO DEL TERRITORIO
Geom. Maurizio Brogi

AREA URBANISTICA - ricerca ed elaborazione dati statistici
Rag. Andrea Marchini

ottobre 2002